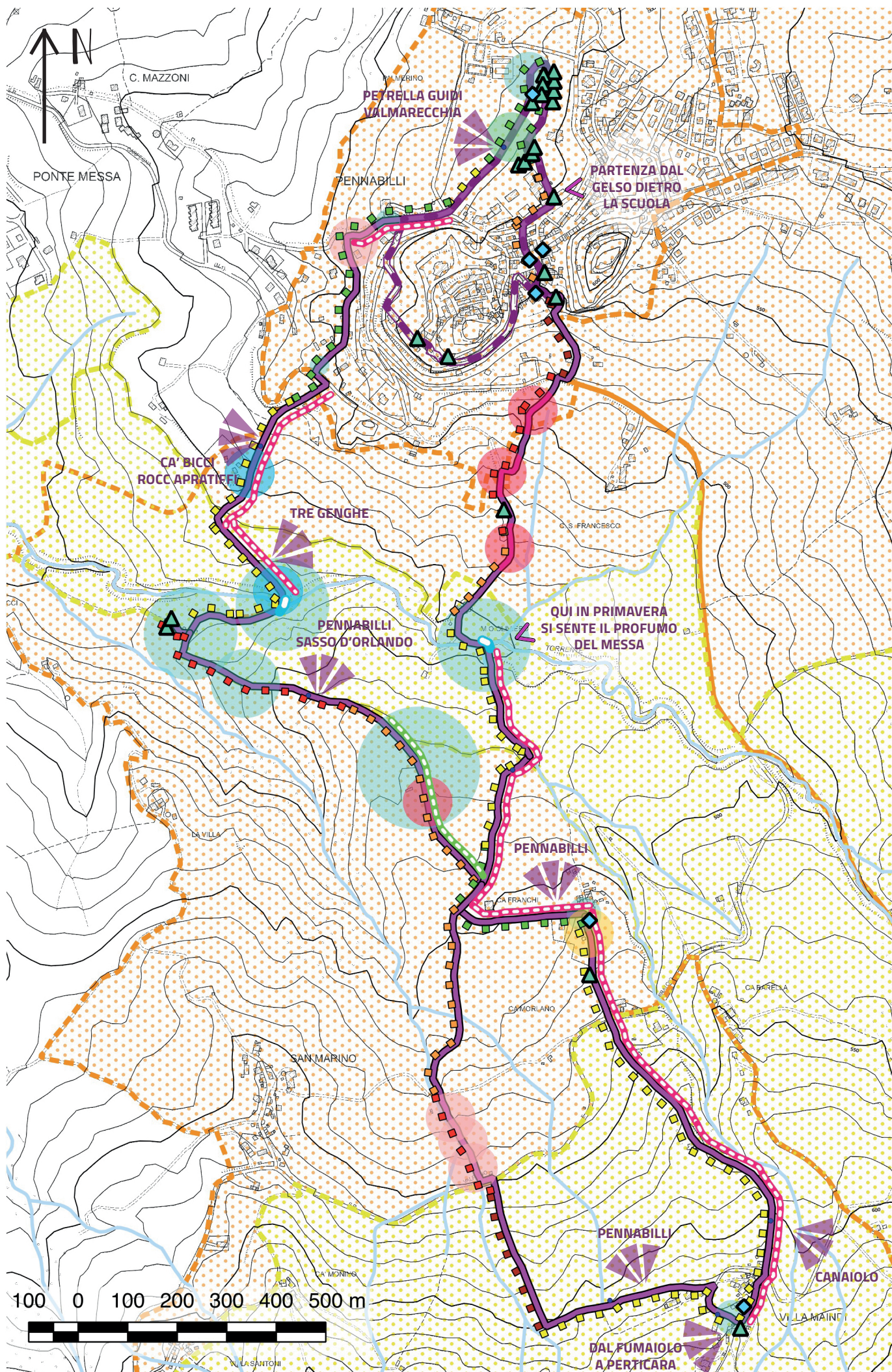


ITINERARIO: BUONGIORNO SIGNOR ALBERO!

percorso ciclo-pedonale
alla scoperta della Valle del Messa

carta in scala 1:10000

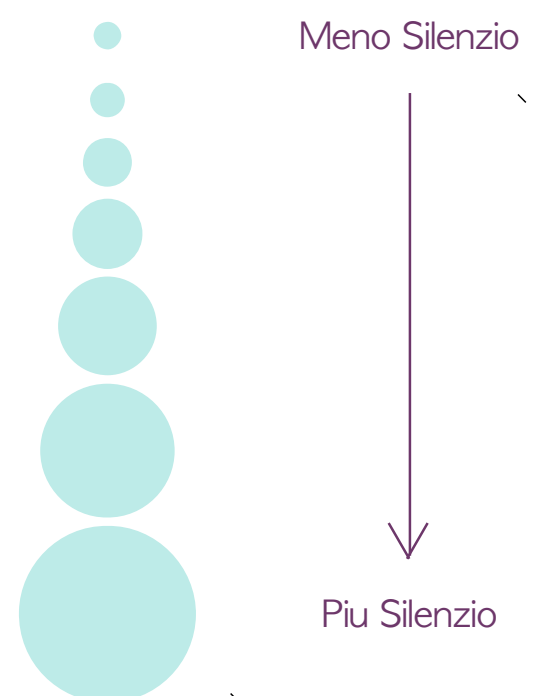


LEGENDA

- Passeggiata degli Alberi
- Cammino degli Alberi
- Signori Alberi
- Punti Acqua
- Fiumi, torrenti e fossi
- Curve di Livello 50 m
- Curve di Livello 10 m
- Aree Protette SIC-ZPS
- Parco Interregionale Sasso Simone e Simoncello

Base: carta tecnica regionale 1:5000

MAPPA DEL SILENZIO



BIKETRAIL

- Discesa: si prende velocita!
- Guado: attenzione!
- Percorso bello e pianeggiante

MAPPA DELLA FATICAZIONE

- Poco faticoso
- Un po' più faticoso
- Media fatica
- Tanta fatica
- Tantissima fatica

MAPPA DELLE EMOZIONI

- Divertimento
- Tranquillità
- Calma e pace
- Speranza
- Gioia

Noi studenti dell'Istituto Comprensivo P.O. Olivieri di Pennabilli e Sant'Agata Feltria, durante tutto l'anno scolastico, abbiamo raccolto storie e informazioni relative ad alcuni alberi particolari, degni di attenzione per la loro maestosità, longevità, rarità o semplice bellezza.

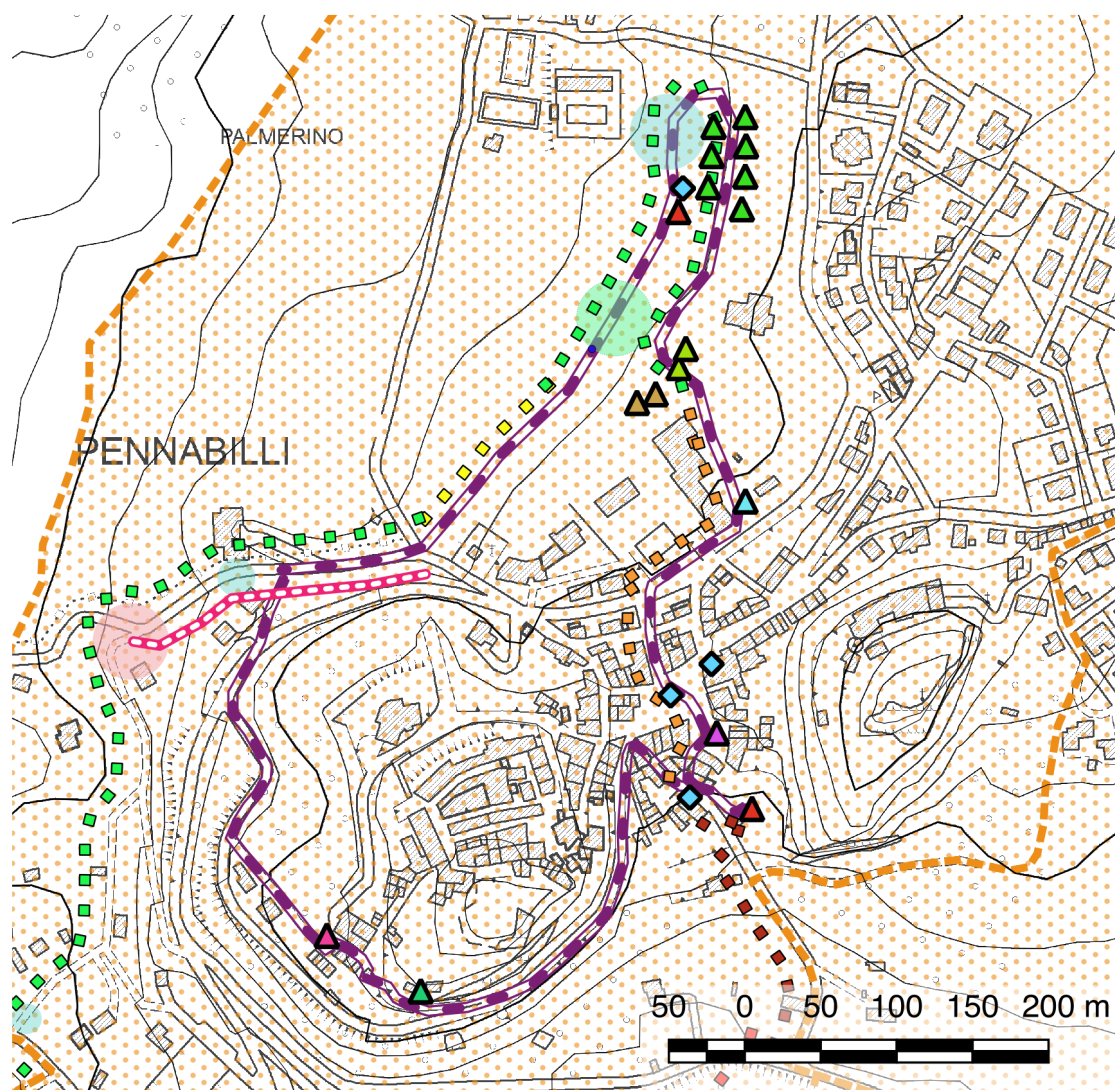
Con un grande progetto PON dal titolo "All'ombra delle Radici" abbiamo esplorato il territorio, raccolto informazioni sui patriarchi arborei e sul passato di Pennabilli e delle sue frazioni. Siamo riusciti a costruire una mappa, destinata ad abitanti e turisti, che permetta di avventurarsi alla scoperta degli alberi a noi cari.

Abbiamo aggiunto alcune informazioni secondo noi importanti: la posizione dei punti di acqua potabile, indicazioni per cicloturisti, luoghi silenziosi, punti panoramici e tanto altro! Sul retro della mappa troverai tante info in più!

Il Cammino degli Alberi è un itinerario escursionistico, lungo circa 8 km, con dislivello di 350 m in salita e 350 m in discesa e un tempo di percorrenza di circa 3 ore e mezza.

Il percorso abbraccia la valle del torrente Messa scendendo da Pennabilli, arriva salendo fino alla frazione di Villa Maindi e ritorna a Pennabilli attraverso il borgo di Casa Fanchi. Comprende due guadi sul torrente Messa e accompagna alla scoperta di alcuni alberi particolari del territorio: aceri testimoni di un passato rurale, roverelle centenarie, ciliegi dai frutti succosi, un antico e raro pero.

Avventuratevi con noi alla scoperta di questi alberi e di questi luoghi!



CHE ALBERI SONO?

- ▲ Acero
- ▲ Ciliegio
- ▲ Gelso
- ▲ Ippocastano
- ▲ Leccio
- ▲ Mandorlo
- ▲ Salice
- ▲ Pero Zucco
- ▲ Pioppo
- ▲ Roverella

Se avete poco tempo da dedicare al cammino, vi consigliamo la Passeggiata degli Alberi, un itinerario attorno al centro storico di Pennabilli, con un tempo di percorrenza di circa un'ora.

La Passeggiata porta alla luce il passato di questi luoghi attraverso alcuni alberi speciali, come il gelso, i pioppi e i salici dietro la scuola, i filari di aceri del Parco Begni, i mandorli di Tonino Guerra, il leccio nell'Anfiteatro della piazza.

LE NOSTRE MAPPE

BIKETRAIL

Il Cammino degli Alberi può essere percorso anche in bicicletta! La mappa BikeTrail nasce per dare informazioni utili agli appassionati di mountain bike o a chiunque si voglia cimentare in questo sport. Abbiamo inserito nella carta le indicazioni principali, come le discese, gli attraversamenti sul torrente Messa (guadi) e i tratti pianeggianti. Non indicato per bici da strada!

MAPPA DELLE EMOZIONI

La mappa delle Emozioni rappresenta ciò che abbiamo provato percorrendo il Cammino degli Alberi prestando attenzione ai rumori, ai colori, agli odori che abbiamo incontrato. Abbiamo provato Divertimento giocando alla fontana di Casa Fanchi, Tranquillità attraversando un tratto di sentiero poco esplorato, Calma e pace nei pressi del torrente Messa, Speranza nel verde del Parco Begni, Gioia risalendo verso Pennabilli a lato di un grande campo pieno di papaveri rossi. Pensiamo che le emozioni siano parte fondamentale della nostra vita, ed è stato bello scoprire quante se ne possono provare in una sola giornata, in una semplice camminata con gli amici, anche in un breve istante. Abbiamo scoperto che anche un minuto vissuto ascoltando le proprie emozioni diventa un momento imperdibile, indimenticabile.

MAPPA DEI PANORAMI

Durante il Cammino degli Alberi siamo rimasti meravigliati di fronte ai panorami mozzafiato che abbiamo incontrato. Abbiamo indicato nella mappa i punti migliori da cui godere della visione del paesaggio, e alcune località particolari visibili da quei luoghi.

MAPPA DEL SILENZIO

La mappa del Silenzio è stata pensata per rappresentare i luoghi più silenziosi che si incontrano percorrendo il Cammino degli Alberi. Le "bolle" di silenzio indicano il grado di silenzio di quel luogo: bolle grandi rappresentano luoghi molto silenziosi. In questo modo, siamo riusciti a indicare i luoghi secondo noi più adatti a trascorrere il proprio tempo libero rilassandosi, da soli o in compagnia degli amici. Quando le bolle di silenzio sono in prossimità dei guadi, al relax si può aggiungere una bella rinfrescata nel torrente!

MAPPA DELLA FATICA

I quadratini che corrono lungo il nostro itinerario rappresentano il livello di fatica da noi provato nell'affrontarlo! La mappa della Fatica si compone di 5 livelli: verde / percorso pianeggiante poco faticoso, giallo / tratti un po' più faticosi, ma comunque facili, arancione / percorso a tratti impegnativo, media fatica, rosso / la salita comporta tanta fatica, rosso scuro / salite ripide comportano ancora più fatica! Abbiamo iniziato il percorso dal gelso del giardino della Scuola, per poi spostarci verso il Parco Begni (nord) e compiere l'intero anello in senso antiorario. È importante il verso di percorrenza nella mappa della Fatica, perché se lo percorriamo al contrario...le salite diventano discese!

AREE PROTETTE SIC-ZPS E PARCO NATURALE SASSO SIMONE E SIMONCELLO

La città di Pennabilli e i territori circostanti fanno parte del Parco Interregionale Sasso Simone e Simoncello, un'area protetta in cui è possibile osservare numerosissimi habitat diversi, ricchi di piante e animali selvatici.

Ma non è tutto: il nostro itinerario attraversa un'altra forma di protezione del territorio, ovvero un'area SIC-ZPS (Sito di Interesse Comunitario - Zona di Protezione Speciale) denominata "Versanti occidentali del Monte Carpegna, Torrente Messa, Poggio di Miratoio". Comprende le cerrete, faggete e praterie sommitali, oltre che tutto il corso del torrente Messa, importante corridoio ecologico per numerose specie.

un progetto di

Maia A., Mattia A., Filippo B., Mateusz J.B., Anastasia B., Aurora C., Federico C., Michelle G., Ludovico G., Victoria J., Mohammed K., Zakaria R., Melissa S., Samuele S., Manuel S., Viola T., Andrea U., Valentina Z.

con l'aiuto di

Veronica Guerra, Alessandra Iazzetta, Saul Fucili



Istituto Comprensivo
P.O. Olivieri Pennabilli



FONDI STRUTTURALI EUROPEI
2014-2020
PON
PER LA SCUOLA - COMPETENZE E AMBIENTI PER L'APPRENDIMENTO (FSE-FESR)



visita il blog dedicato al progetto
<https://allombradelleradici.video.blog/>